









| | |
|--|-------|
| CESTA I. TRIEDY | 50 m |
| CESTA II. TRIEDY | 25 m |
| CESTA III. TRIEDY | 15 m |
| Miestna komunikácia I. a II. triedy | 20 m |
| Vodovod a kanalizácia DN 500 | 1,5 m |
| Vodovod a kanalizácia DN 500 | 2,5 m |
| Podzemné označovanie vedenie | 0,5 m |
| Podzemné označovanie vedenie | 2,0 m |
| Podzemné káblové vedenie do 110kV | 1 m |
| Zavesené káblové vedenie od 1kV-35kV | 1 m |
| Nadzemné EL. vedenie od 1kV-35kV (holé vodiče) | 10 m |
| Nadzemné EL. vedenie od 35kV-110kV | 15 m |
| Nadzemné EL. vedenie od 110kV-220kV | 20 m |
| Nadzemné EL. vedenie od 220kV-400kV | 25 m |
| Trafostanica vonkajšia DO 110kV | 10 m |
| PLYNOVOD V OBCI (menej ako 0,4 MPa) | 1 m |
| PLYNOVOD DO DN 200 | 4 m |
| PLYNOVOD DO DN 500 | 8 m |
| PLYNOVOD DO DN 700 | 12 m |
| PLYNOVOD NAD DN 700 | 20 m |

| | |
|--|-------------------------------|
| | PLYNOVÉ POTRUBIE STL PODZEMNÉ |
| | PLYNOVÉ POTRUBIE VTL PODZEMNÉ |
| | SILOVÉ VEDENIE NN NADZEMNÉ |
| | SILOVÉ VEDENIE NN PODZEMNÉ |
| | SILOVÉ VEDENIE VN NADZEMNÉ |
| | SILOVÉ VEDENIE VN PODZEMNÉ |
| | SILOVÉ VEDENIE VVN NADZEMNÉ |
| | OZNAMOVACIE VEDENIE NADZEMNÉ |
| | OZNAMOVACIE VEDENIE PODZEMNÉ |
| | VODOVODNÉ POTRUBIE PODZEMNÉ |

107-01 Cesta II/591, km 47,745 - 57,534; okres Veľký Krtíš
107-10 Nástupištia AZ v k.ú. Červeňany
107-11 Nástupištia AZ v k.ú. Šuľa
107-12 Nástupištia AZ v k.ú. Senné - Priboj rázcestie
107-13 Nástupištia AZ v k.ú. Senné
107-20 Osvetlenie priechodu pre chodcov k.ú. Červeňany
107-21 Osvetlenie priechodu pre chodcov k.ú. Šuľa
107-22 Osvetlenie priechodov pre chodcov k.ú. Senné
218-00 Most ev.č.591-020
219-00 Most ev.č.591-021
220-00 Most ev.č.591-023

| | |
|---|-------------------------------------|
|  | NOVÁ KONŠTRUKCIA VOZOVKY |
|  | NOVÝ KRYT VOZOVKY HR. 100mm |
|  | CHODNÍK, NÁSTUPIŠTE - DLÁŽDENÝ KRYT |
|  | ZVODIDLO |
|  | OBURNÍK CESTNÝ |
|  | OBURNÍK ZAHONOVÝ |
|  | PRIEKOPA, RIGOL - PREČISTENIE |
|  | HRANICA PARCELY KNC |

C.1.2



Banskobystrická
regionálna správa ciest



**BANSKOBYSŤRICKÝ
SAMOSPRÁVNÝ KRAJ**

| | | | | | |
|--|--|---|-------------------------|---|--|
|  <div style="display: inline-block; vertical-align: middle; text-align: center;"> <small>spol. s r.o.</small> inžinierske stavby Slovenská 86, 080 01 Prešov tel.: 051/74 636 95, 74 636 99 </div> | | ZODP. PROJEKTANT: ING. M. DUBRAVSKÝ <i>[Signature]</i> | | HL. PROJEKTANT: ING. M. DUBRAVSKÝ <i>[Signature]</i> | |
| | | VYPRACOVAL: ING. R. HRUBY <i>[Signature]</i> | | KONTROLOVAL: ING. J. ANTOL <i>[Signature]</i> | |
| OBJEDNÁVATEL: Banskobystrický samosprávny kraj | | | | | |
| OKRES: VEĽKÝ KRŤÍŠ | | | KRAJ: BANSKOBYSTRICKÝ | | |
| KAT. ÚZEMIE: ČERVEŇANY, ŠÚLA, SENNÉ | | | DÁTUM: 12/2018 | | |
| STAVBA: Rekonštrukcia cesty a mostov II/585 Pôtor - Dolná Strehová - Lucenec a II/591 cestný náspyp pred obcou Horný Tisovník, km 39,862 rekonštrukcia cesty a mostov | | | STUPEŇ: DSP, DRS | | |
| | | | Č. ŽÁKAZKY: 2921/2018 | | |
| | | | MIERKA: 1:1000 | | |
| ČASŤ: C.1.2 Koordinačné výkresy stavby, okres Veľký Krťíš | | | Č. PRÍLOHY: Č. SUPRÁVY: | | |
| PRÍLOHA: Koordinačný výkres na ceste II/591 v km 50,000 - 50,800 | | | 2.22 | | |